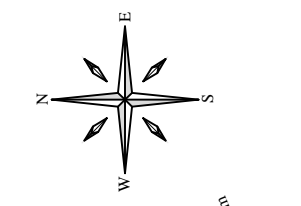
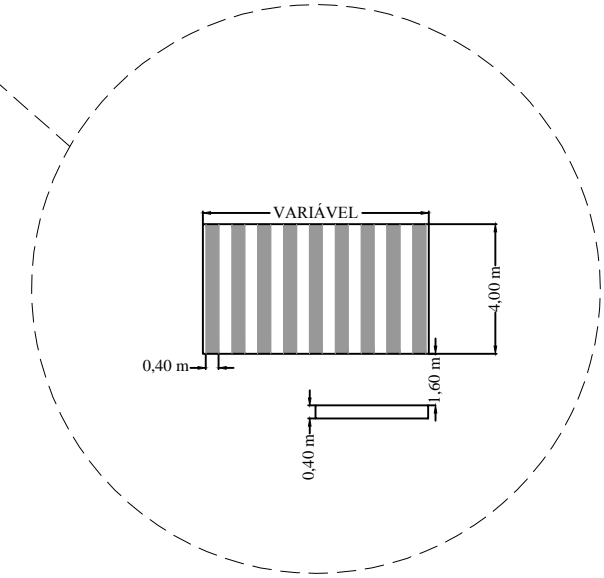
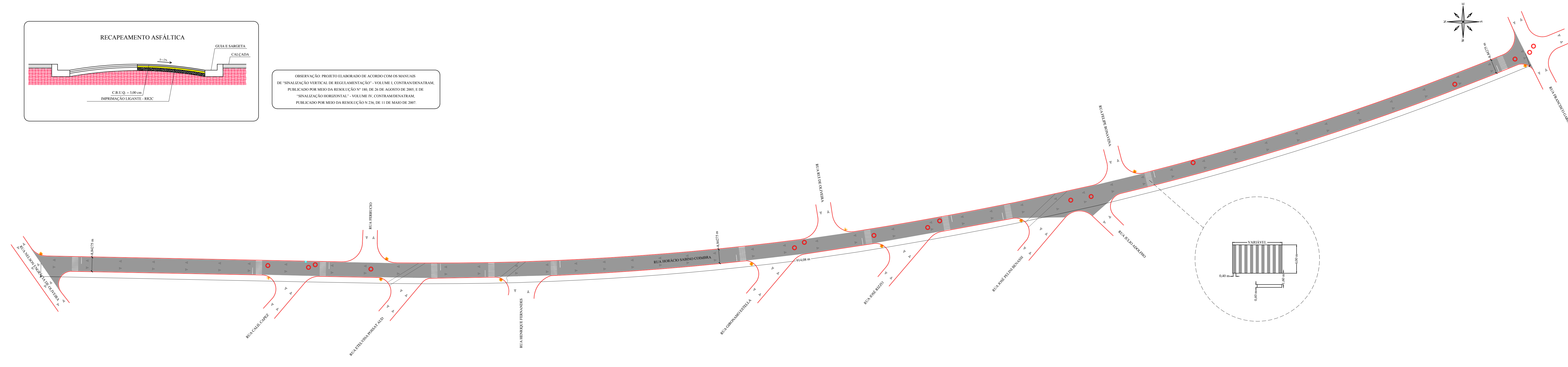


OBSERVAÇÃO: PROJETO ELABORADO DE ACORDO COM OS MANUAIS DE "SINALIZAÇÃO VERTICAL DE REGULAMENTAÇÃO" - VOLUME I, CONTRAM/DENATRAM, PUBLICADO POR MEIO DA RESOLUÇÃO Nº 180, DE 26 DE AGOSTO DE 2005, E DE "SINALIZAÇÃO HORIZONTAL" - VOLUME IV, CONTRAM/DENATRAM, PUBLICADO POR MEIO DA RESOLUÇÃO N 236, DE 11 DE MAIO DE 2007.



**LEGENDA**

	GUIA		POÇO DE VISITA		FAIXA DE SEGURANÇA		SENTIDO DE CIRCULAÇÃO DA VIA/PISTA
	SARJETA		BOCA DE LOBO		PARADA OBRIGATORIA		SENTIDO PROIBIDO
	SARJETÃO DE CONCRETO		BOCA DE LEÃO		PASSAGEM SINALIZADA DE PEDESTRE		PROIBIDO ESTACIONAR
	SENTIDO DE TRÁFEGO		RAMPA DE ACESSO A CADEIRANTE				
	PLACA DE REGULAMENTAÇÃO		SINALIZAÇÃO A SER IMPLANTADA				
	PLACA INDICATIVA DE RUA		SINALIZAÇÃO EXISTENTE				

**PROJETO DE SINALIZAÇÃO**

PROPRIETÁRIO			
MUNICÍPIO DE CRAVINHOS			
RUA:	BAIRRO:	MUNICÍPIO:	
HORÁCIO SABINO COIMBRA	JARDIM ALVORADA	CRAVINHOS	
ESTADO:	DATA:	ESCALA:	ÁREA PAVIMENTADA:
SÃO PAULO	10/01/2019	1/1000	8.082,98 m <sup>2</sup>
CREA:		A.R.T.:	
GILBERTO JOSÉ DE MEIRA		28027230181064087	